

**Agenzia del Territorio
CATASTO FABBRICATI**
Ufficio provinciale di
Alessandria

Dichiarazione protocollo n. AL0191803 del 13/11/2006
Planimetria di u.i.u. in Comune di Oviglio
Via XXIV Maggio civ. 6

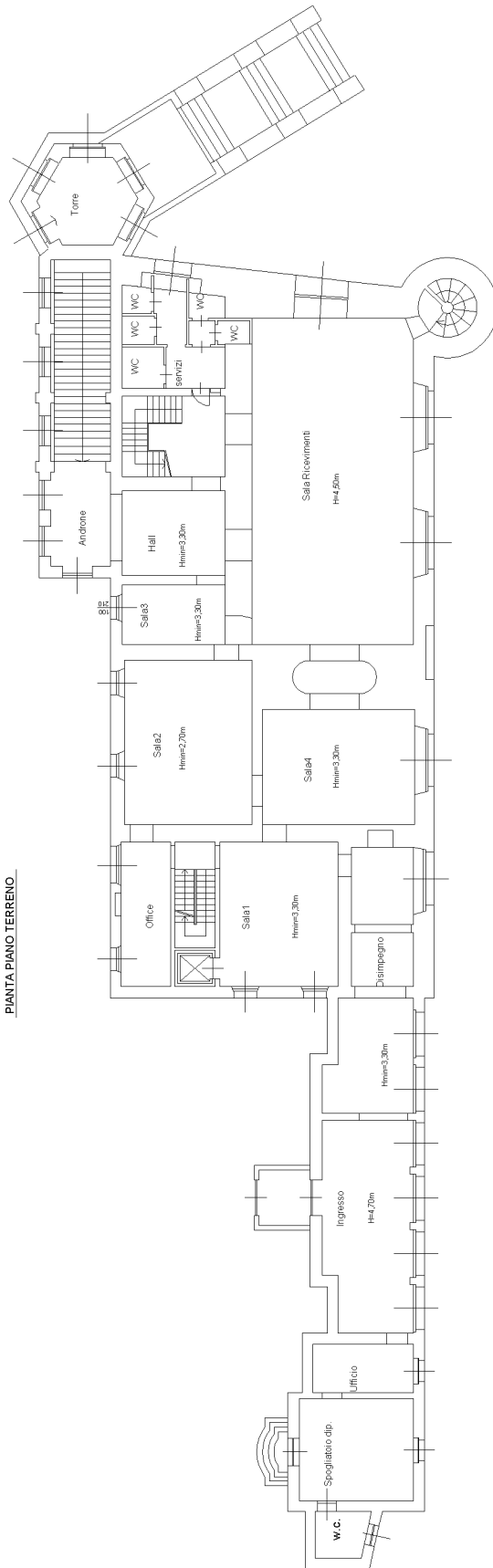
Identificativi Catastali:
Sezione: 18
Foglio: 18
Particella: 629
Subalterno: 1

Compilata da:
Pozzi Matteo
Iscritto all'albo:
Geometri
Prov. Alessandria N. 1477

Scheda n. i. i. Scala 1: 200

Planimetria A

PIANTA PIANO TERRENO



Ultima planimetria in area

Agenzia del Territorio
CATASTO FABBRICATI
Ufficio provinciale di
Alessandria

Dichiarazione protocollo n. AL0191803 del 13/11/2006
Planimetria di u.i.u. in Comune di Oviglio
Via XXIV Maggio

civ. 6

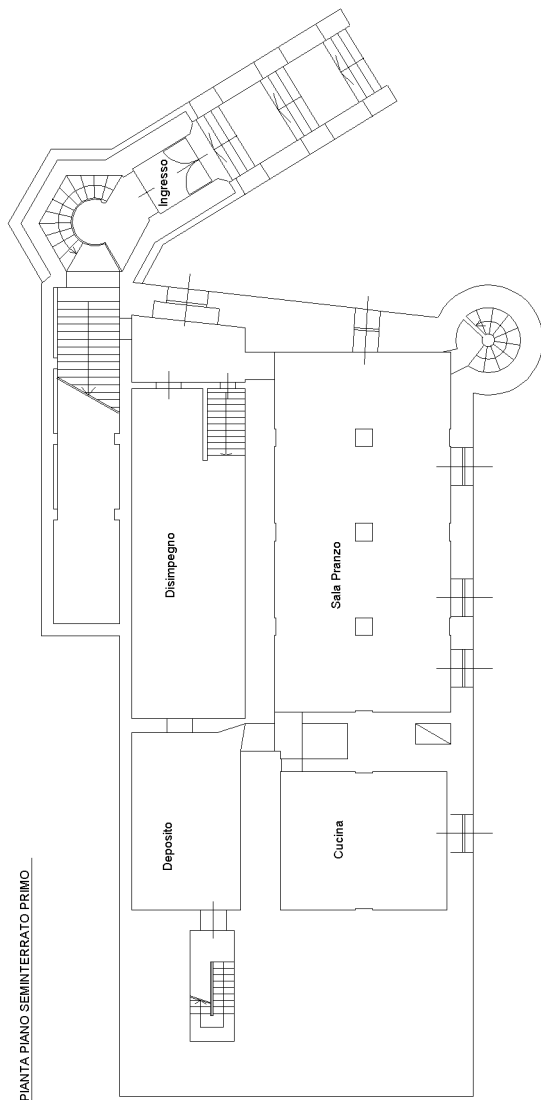
Identificativi Catastali:
Sezione: 18
Foglio: 629
Particella: 1
Subalterno: 1

Compilata da:
Pozzi Matteo
Iscritto all'albo:
Geometri
Prov. Alessandria N. 1477

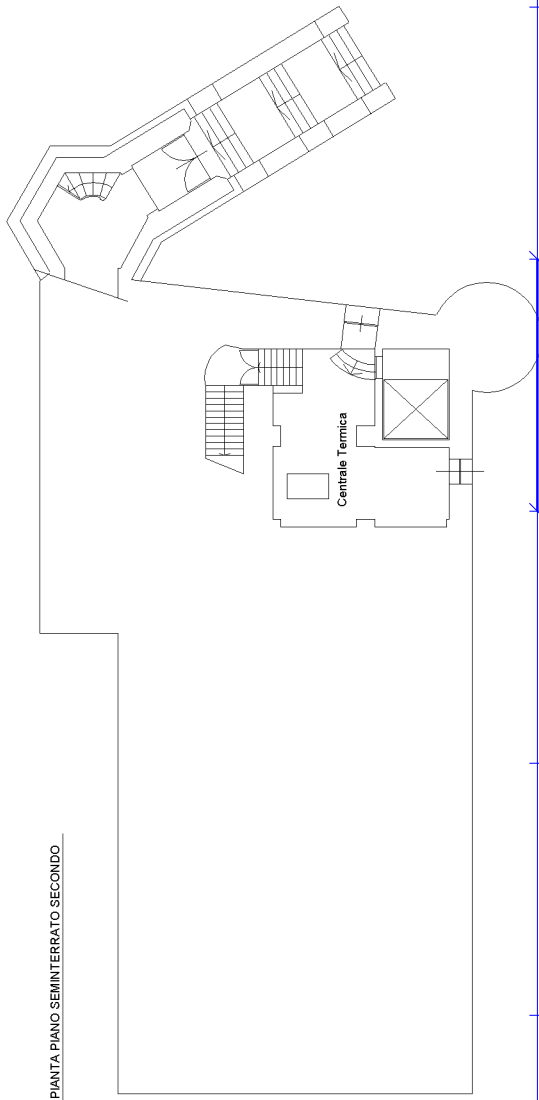
Scheda n. 3
Scala 1: 200

Planimetria C

PIANTA PIANO SEMINTERRATO PRIMO



PIANTA PIANO SEMINTERRATO SECONDO



Ultima planimetria in area

**Agenzia del Territorio
CATASTO FABBRICATI
Ufficio Provinciale di
Alessandria**

Dichiarazione protocollo n. AL0191803 del 13/11/2006

Planimetria di u.i.u. in Comune di Oviglio

Via Xxiv Maggio

civ. 6

Identificativi Catastali:

Sezione:

Foglio: 18

Particella: 629

Subalterno: 1

Compilata da:

Pozzi Matteo

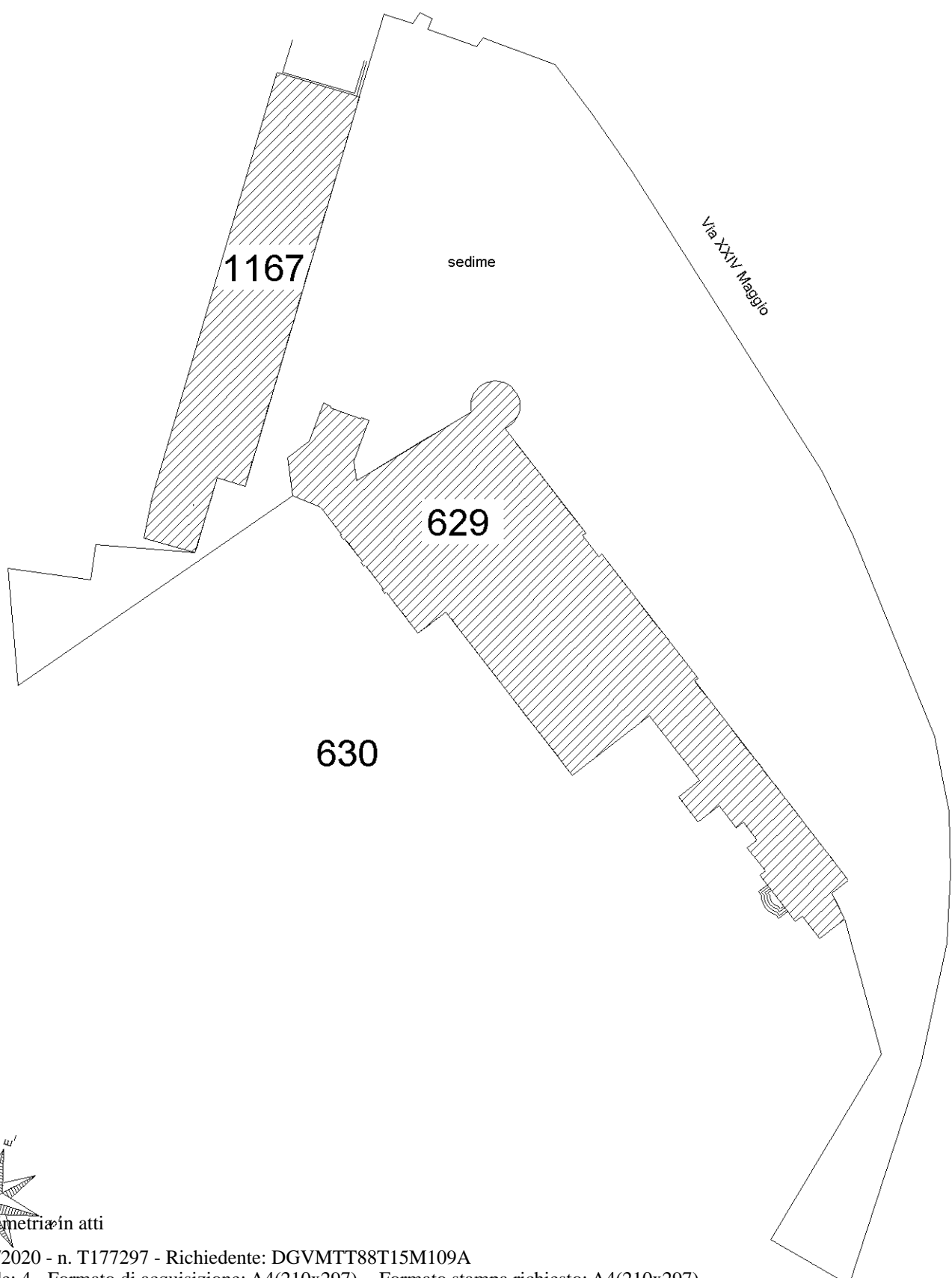
Iscritto all'albo:
Geometri

Prov. Alessandria

N. 1477

Scheda n. 4

Scala 1:500



Catasto dei Fabbricati - Situazione al 27/08/2020 - Comune di OVIGLIO (G199) - < Foglio: 18 - Particella: 629 - Subalterno: 1 >
VIA XXIV MAGGIO n. 6 piano: T-1-2-S1-S2;

Ultima planimetria in atti